

## Logboek Communicatie

Zondag 31 december

Bericht op socials geplaatst;



**Gemeente Waterland**  
Gepubliceerd door Gemma Gemeente · 2 d ·

**Waarschuwing: Hoogwater IJsselmeergebied !**

Op dit moment is er sprake van verhoogde waterstanden in het IJsselmeergebied/Markermeer. Er kan komende tijd sprake zijn van wateroverlast, met name in buitendijkse gebieden zoals het Hemmeland.

Rijkswaterstaat, de Waterschappen, Veiligheidsregio en de gemeente houden de situatie goed in de gaten.

Kijk voor meer informatie op <https://www.rijkswaterstaat.nl/.../water.../ijsselmeergebied>

Dinsdag 2 januari:

Op de socials een bericht:



**Gemeente Waterland**  
Gepubliceerd door Gemma Gemeente · 1 d ·

**Hemmeland afgesloten tot nader bericht !**

Op dit moment is er sprake van verhoogde waterstanden in het IJsselmeergebied/Markermeer. Hierdoor zijn grote delen van het Hemmeland ondergelopen met water. Het recreatiegebied is daarom tot nader bericht afgesloten. 🚫



17.00 – Eerste zandzakken worden neergelegd ter hoogte van Haringburgwal, Haven en 't Prooyen.

17.15 – Bewonersbrief wordt huis aan huis bezorgd op haringburgwal, havenstraat, haven en prooyen. [Bewonersbrief hoge waterstanden.docx](#)




**Gemeente Waterland**

Gepubliceerd door Emmy Miedema · 18 u · 🌐



Door de verwachte weersomstandigheden in de komende dagen met harde wind en regen in combinatie met de hoge waterstanden, verwachten wij wateroverlast in de buitendijkse gebieden binnen onze gemeente.

Daarom nemen we preventief maatregelen en worden er op diverse locaties in Monnickendam zandzakken geplaatst.



### **Woensdag 3 januari**

06.45 – NHD: **Angst voor de oostenwind: Monnickendam beschermt oude stad met zandzakken, Volendam verder versterkt**

[https://www.noordhollandsdagblad.nl/cnt/dmf20240102\\_83577994](https://www.noordhollandsdagblad.nl/cnt/dmf20240102_83577994)

15.00 – Bericht over verplaatsen auto's 't Prooyen in Monnickendam

### **Donderdag 4 januari**

11.45 – NH Nieuws verzoek interview burgemeester, zij wordt om 13.00 uur geïnterviewd.

13.12 – artikel NoordHollands Dagblad over ondergelopen vlonderpad bij vluchtelingen.

## Vlonderpad op verdronken jachthaven Monnickendam brengt Oekraïense vluchtelingen droog naar hun eetzaal: 'Wat ze zelf hadden neergelegd, was echt niet veilig'



Het gebouw van het Lakeland Hotel is onbereikbaar geworden door het wassende water.

© Foto: Wim Enac

13.51 uur – Publicatie Parool

**Het Parool**



**Plus** Reportage

### Nuchtere Monnickendam- mers bezorgd om hoog water: 'Zo'n zandzakje van de ge- meente valt bij de eerste golf om'

16.28 uur – Publicatie Noord Hollands Dagblad

Slag om Zuiderzee

## Slag om de Zuiderzee maar nu tegen het stijgende water: zandzakken niet aan te slepen in Monnickendam



De brandweer steekt de helpende hand toe om de oude kom van Monnickendam te beschermen.

© Foto Marcel Molle

19.10 uur – Publicatie NHNieuws

## Monnickendammers bereiden zich voor op hoogwater: "Ik heb zandzakken ingeslagen"

4 januari 2024, 19.10 uur · Aangepast 4 januari 2024, 20.35 uur · Door Redactie & Suzette Nesselaaar

**De Gouwzee bij Monnickendam staat nu 30 centimeter hoger dan normaal. Burgemeester Marian van der Weele verwacht dat er in de komende dagen nog zo'n 20 centimeter bij zal komen. Niet alleen de gemeente Waterland plaatst zandzakken, ook inwoners slaan ze in. "Kijken wat er komen gaat."**

De kapperszaak van Monique Mol ligt erg laag. Daarom heeft zij, net als veel anderen in de buurt, zandzakken besteld om voor haar deur te leggen. Haar grootste zorg: "Dat mijn vloer stuk gaat." Ze maakt zich wel druk over de schade, maar houdt zich er tegelijkertijd zo min mogelijk mee bezig. "Je kan het niet veranderen, dus ik ga gewoon slapen. Ik word vanzelf wel gebeld als er wat is." Als het komt, dan komt het toch wel, zo denkt de kapper.

19.53 uur - Bericht van burgemeester Marian van der Weele via Website, Facebook en Instagram  
Hoge waterpeil en de omringdijk Marken. Voor middennacht update.



 **Gemeente Waterland**  
4 januari om 19:53 · 🌐

Bericht van burgemeester Marian van der Weele:  
Beste inwoners van Marken,  
We willen jullie op de hoogte brengen van de huidige situatie betreffende het waterpeil van het Markermeer en de omringdijk Marken. Aan deze, nog te versterken zuidzijde, staat het water erg hoog. Daarom zal er vanavond een dijkinspectie plaatsvinden door Rijkswaterstaat.... **Meer weergeven**

**Wateroverlast - Wie bel ik?**  
Bij acuut gevaar bel je 112.  
Is er geen spoed, maar heb je toch de brandweer ter plaatse nodig, bel dan 0900-0904.

22.04 – Update Facebook en Instagram hoge waterpeil en omringdijk Marken.



 **Gemeente Waterland**  
4 januari om 22:04 · 🌐

Update dijkinspectie omringdijk Marken  
Rijkswaterstaat heeft de dijkinspectie afgerond. Op dit moment zijn de waarschuingswaarden niet bereikt, wat betekent dat we momenteel niet verwachten dat het water over of door het zuidelijke dijkvak zal breken. De weersverwachtingen zijn ook gunstiger geworden.  
Desondanks neemt Rijkswaterstaat voorzorgsmaatregelen en zorgt vanaf 23.00 uur vanavond preventief voor dijkwachters. Deze teams zullen de nacht surveilleren en als er verder... **Meer weergeven**

**Wateroverlast - Wie bel ik?**

**Vrijdag 5 januari**

7.30 uur – RTL Nieuws.Om 8.00 uur telefonisch in uitzending

8.05 uur – Publicatie NH Nieuws

# Waterpeil Markermeer nog meer gestegen, bewoners houden het droog

5 januari 2024, 08.05 uur · Aangepast 5 januari 2024, 08.29 uur · Door Gerie Smit

Het waterpeil in het Markermeer is opnieuw gestegen vannacht. Gisteren stond het peil bij Edam op 33 cm boven het Normaal Amsterdams Peil (NAP). Nu staat het op 37 cm boven NAP. De verwachting is dat het water nog meer stijgt. In Monnickendam, Volendam en ook Warder zijn verschillende maatregelen genomen vanwege hoogwater.



8.42 uur - RTVNH interview op de radio.

12.48 uur – Website, Facebook en Instagram

Hemmeland volledig afgesloten tot nader bericht.

**Gemeente Waterland**  
5 januari om 12:48 · 🌐

Belangrijke mededeling: Hemmeland volledig afgesloten tot nader bericht

Momenteel ervaren we hoge waterstanden in het IJsselmeergebied/Markermeer, waardoor aanzienlijke delen van het Hemmeland onder water zijn gelopen. Als gevolg hiervan is het recreatiegebied tot nader order volledig afgesloten.

Uit veiligheidsoverwegingen verzoeken we u om het gebied niet te betreden.

15  
Zwaar  
verkeer

14.00 uur – Interview Hart van Nederland

14.30 uur – Interview NH Nieuws

).

16.34 uur – Website, Facebook en Instagram

Update omringdijk Marken

 Gemeente Waterland  
5 januari om 16:34 · 🌐

Update dijkinspectie omringdijk Marken

Rijkswaterstaat heeft vandaag wederom een dijkinspectie uitgevoerd. De waarschuingswaarden zijn niet bereikt. Bovendien staat de wind momenteel gunstig voor de dijk. Zij blijven de situatie nauwlettend in de gaten houden. Wij houden direct contact met Rijkswaterstaat. Wanneer er nieuwe ontwikkelingen zijn, plaatsen wij een bericht op [www.waterland.nl/nieuws](http://www.waterland.nl/nieuws) en op de sociale media van de gemeente Waterland.



Zaterdag 6 januari

10.30 uur –interview Omroep PIM

11.00 uur – Update Hoogheemraadschap over stijgende water.

---

## **FW: Waarschuingsbericht voor de sector Noord-Holland en Marken nr. 12: sector code geel (hires)**

Collega's,

Zojuist WMCN weer gesproken.


Beeld: Morgenochtend piekt Markermeer bij Edam op ca 45cm volgens model. Modelberekening structureel te laag tov werkelijkheid.


Advies WMCN: Voor de zekerheid tel er 5-10cm bij op. Dus piek Edam op ca 55 cm morgenochtend tussen 6-12uur.

Scheefstand blijkt de komende dagen stabiel onder invloed van de NO-O wind. Scheefstand zal iets terugzakken omdat de wind afneemt.

12.00 uur – Facebook

Update van Hoogheemraadschap gedeeld over waterstanden.

 Gemeente Waterland  
6 januari om 15:34 · 🌐



 Hoogheemraadschap Hollands Noorderkwartier - HHNK  
6 januari om 12:01 · 🌐

**Update 6 januari**  
We bevinden ons nog steeds in alarmfase 1 voor het IJsselmeer en Markermeer. De waterstanden blijven onverminderd hoog en we continueren de dage... [Meer weergeven](#)

15.53 - Website, Facebook en Instagram

Bericht bewoners Monnickendam over verder stijgen van waterpeil in komende uren.

 Gemeente Waterland  
6 januari om 15:53 · 🌐

**Bericht voor inwoners Monnickendam**


In de komende uren zal het waterpeil in het Markermeer verder stijgen, waardoor sommige delen van de kades in de binnenstad mogelijk onder water kunnen komen te staan. We verwachten niet dat het waterpeil zo hoog zal komen dat het de voordeuren van woningen en bedrijven zal bereiken. Waar we wel dit risico zien, hebben we al maatregelen genomen. De betrokken inwoners en bedrijven zijn op de hoogte gesteld.

We willen daarom vragen dit weeke... [Meer weergeven](#)



17.12 – Facebook


Bericht van Rijkswaterstaat gedeeld over extra inspectierondes Zuidkade en Westkade.



**Zondag 7 januari**

11.00 – Facebook

Update van Hoogheemraadschap gedeeld over waterstanden, alarmfase 1.



13.00 uur – Website, Facebook en Instagram

Update bericht bewoners Monnickendam over verwachtingen verder stijgen waterpeil.



Gemeente Waterland

7 januari om 13:19 · 🌐



### Bericht voor inwoners Monnickendam en Marken

De nacht en ochtend zijn rustig verlopen. Langs de kades wordt om de twee uur door de gemeente een inspectie uitgevoerd. Op Marken worden de gehele dag inspecties uitgevoerd door Rijkswaterstaat. Deze inspecties zullen gedurende de rest van de dag plaatsvinden vanwege aanhoudende noordoostenwind.

Het gemiddelde waterpeil op 7 januari om 9:00 uur was Markermeer NAP + 36 cm.

Het Markermeerpeil zal dit weekend nog... [Meer weergeven](#)



13.42 uur publicatie De Telegraaf <https://www.telegraaf.nl/video/955526956/extreme-hoogwaterpiek-in-monnickendam-inwoners-nemen-noodgedwongen-maatregelen?fbclid=IwAR3gBm-Wb1W6SEHxJPbFBxLzCLHf2NK-PljPnW8J6YbJ7AXWTlqmNB5o2f0>

19.00 uur – Facebook

Bericht van Rijkswaterstaat gedeeld over situatie omringdijk.



Gemeente Waterland

7 januari om 19:06 · 🌐



Dijkversterking Marken


7 januari om 18:49 · 🌐

### Situatie omringdijk Marken en proefvak onder controle

Vanwege de hoge waterstand op het Markermeer heeft Rijkswaterstaat sinds zaterdagavond op Marken verschill... [Meer weergeven](#)

19.31 uur – Website, Facebook en Instagram


Update verwachting stabiele nacht inwoners Marken en Monnickendam

 Gemeente Waterland  
7 januari om 19:31 · 🌐

**Bericht voor inwoners Monnickendam en Marken**

De verwachting voor de komende nacht is dat alles stabiel blijft. Uiteraard houden wij de situatie goed in de gaten. Vanwege het hoge waterpeil rond Marken zullen de inspectierondes door RWS in ieder geval tot maandagavond doorgaan.

Tijdens de inspectierondes zijn tot nu toe geen afwijkingen vastgesteld die een risico vormen. Op de Zuidkade op Marken zijn wel enkele nieuwe plekken waargenomen die nauwlettend in de gaten worden ge... [Meer weergeven](#)



**Maandag 8 januari**

15.27 uur – Website, Facebook en Instagram

 Gemeente Waterland  
8 januari om 15:27 · 🌐

**Update hoogwaterstand**


Vanavond rond 21.00 uur wordt opnieuw een hoogtepunt van het waterpeil verwacht vanwege de aanhoudende noordoostenwind. Na dinsdag neemt de wind af en daarmee zal ook uiteindelijk de overlast verminderen, waardoor het water zal zakken. Tot die tijd houden we de situatie nauwlettend in de gaten.

De Gooische Kaai en de binnenhaven blijven voorlopig afgesloten vanwege mogelijke schade aan de kade en het wegdek als gevolg van de wateroverlast. Zodra het w... [Meer weergeven](#)




15.43 uur – Website, Facebook en Instagram

Inrij- en parkeerverbod Het Prooyen, hoge water en vorst.


 **Gemeente Waterland**  
8 januari om 15:43 · 🌐


**Inrij- en parkeerverbod** 🚫🚫  
De komende dagen wordt er vorst verwacht. ❄️ Vanwege het hoge water aan Het Prooyen is het niet zinvol om zout te strooien tegen de gladheid. Hierdoor kan er ijzel op Het Prooyen ontstaan waardoor de weg niet veilig is.  
Daarom geldt er vanaf heden een algeheel inrij- en parkeerverbod vanaf de Gooische Kaai, Grote Noord, Het Prooyen en Schulpenzand (zie kaart) 📍




17.40 uur – Facebook

Bericht gedeeld van Hoogheemraadschap met update over de waterstanden.

 **Gemeente Waterland**  
8 januari om 17:40 · 🌐





 **Hoogheemraadschap Hollands Noorderkwartier - HHNK**  
8 januari om 17:24 · 🌐


**Update 8 januari**  
De waterstanden in het IJsselmeer en Markermeer zijn nog altijd hoog. Als organisatie zijn we daardoor nog steeds opgeschaald in alarmfase 1. De... [Meer weergeven](#)

18.51 uur – Facebook

Bericht gedeeld van Rijkswaterstand over de inspectierondes en start opschoonslag Zuid- en Westkade

 Gemeente Waterland  
8 januari om 18:51 · 🌐



 Dijkversterking Marken  
8 januari om 18:46 · 🌐

**Dinsdag 9 januari: inspectierondes en start opschoonslag Zuid- en Westkade**  
De dijk om Marken heeft de hoogwaterpiek van maandag 8 januari goed doorstaan. De sit...  
[Meer weergeven](#)

19.51 uur – Publicatie NHNieuws <https://www.nhnieuws.nl/nieuws/330196/rijkswaterstaat-pareert-kritiek-van-omwonenden-over-waterpeil-markermeer>

**Dinsdag 9 januari**

9.34 uur – Website, Facebook en Instagram

Waarschuwing kades Monnickendam spekglad.

 Gemeente Waterland  
9 januari om 09:34 · 🌐

**Pas op! Kades Monnickendam spekglad** 🗣️

De kades in Monnickendam zijn spekglad. We raden u met klem af om voorbij de afzetting te lopen 🚫


Heeft u een afspraak bij één van de ondernemers, dan raden wij aan om achter de zandzakken te blijven.



## Woensdag 10 januari

17.16 uur – Bericht gedeeld van Rijkswaterstaat over het stoppen van de dijkspecties.

 Gemeente Waterland  
10 januari om 17:16 · 🌐



 Dijkversterking Marken  
10 januari om 16:36 · 🌐

**Dijkspecties Marken stoppen**

☰ De dijk in Marken is stabiel en de situatie is onder controle. Ook daalt het waterpeil in het Markermeer. Daarom stopt Rijkswate... [Meer weergeven](#)

## Donderdag 11 januari

13.14 uur – Website, Facebook en Instagram

Hemmeland nog steeds afgesloten tot nader bericht, schaatsen gevaarlijk.

 **Gemeente Waterland**  
11 januari om 13:14 · 🌐

! Let op: Hemmeland nog steeds volledig afgesloten tot nader bericht

Delen van het Hemmeland die onder water zijn gelopen, zijn bevroren. Schaatsen is gevaarlijk omdat de gemalen volop draaien om al het overtollige water weg te pompen. Door dalende waterstanden kan er lucht tussen de ijslaag en het water komen, wat tot gevaarlijke situaties kan leiden.

**Uit veiligheidsoverwegingen verzoeken we u nogmaals om het gebied niet te betreden**



### Praktisch

Updates over het weer en de waterstanden kun je vinden op:

- <https://waterberichtgeving.rws.nl/owb/waterveiligheid/hogwater-ijssemeergebied>
- <https://www.hnk.nl/updates-hogwater-ijssemeer>